

中华人民共和国

建设用地规划许可证

地字第 330402201500064号

根据《中华人民共和国城乡规划法》第三十七、第三十八条规定，经审核，本用地项目符合城乡规划要求，颁发此证。

发证机关

日期

2015年10月21日

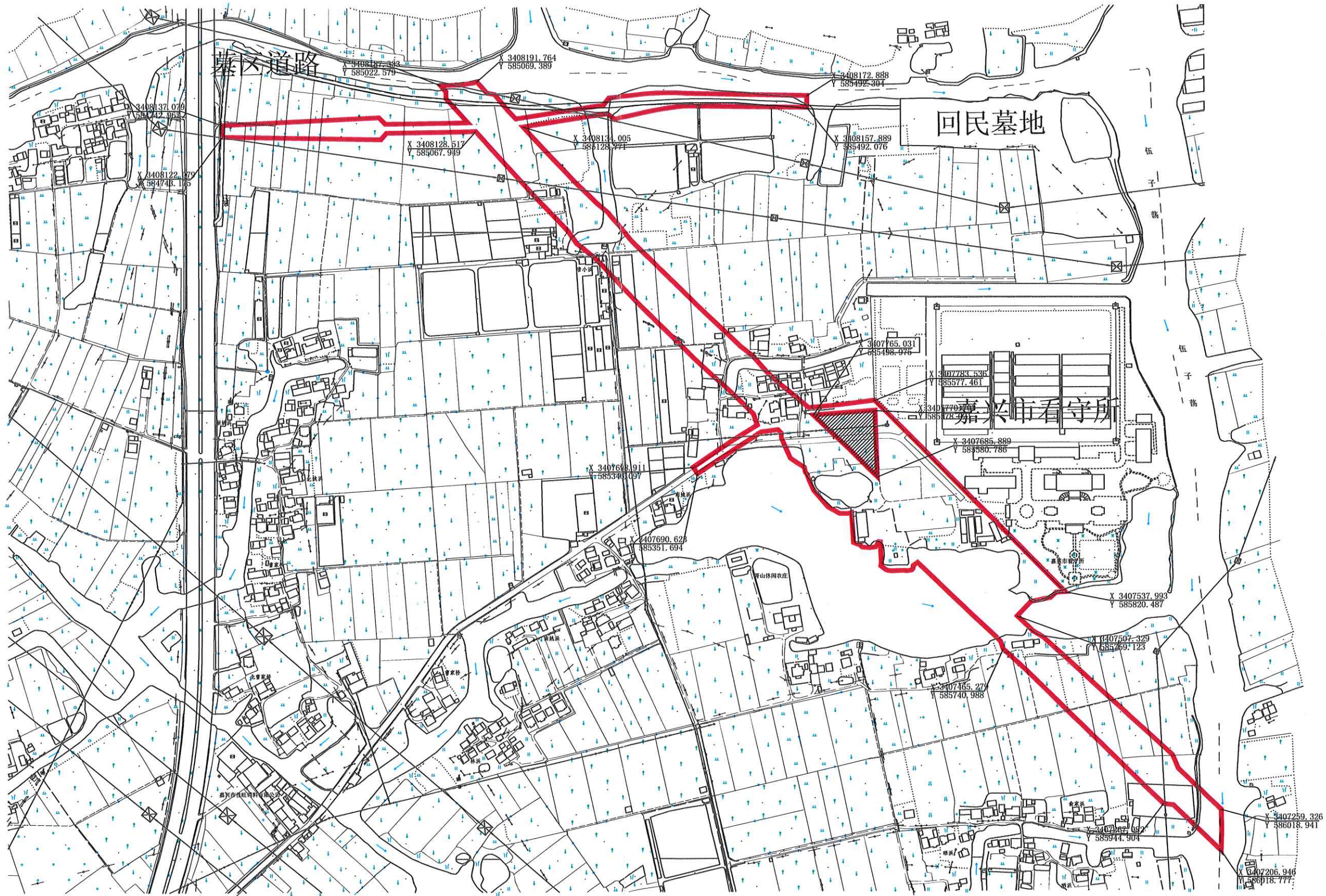


用地单位	嘉兴市杭州湾大桥投资开发有限公司
用地项目名称	(省级)杭州湾大桥北接线(二期)工程
用地位置	嘉兴市南湖区,大桥段、七星段
用地性质	道路与交通设施用地
用地面积	大桥段:拾万贰仟肆佰玖拾壹点陆肆平方米 七星段:拾万叁仟柒佰捌拾壹点柒玖平方米
建设规模	
附图及附件名称	附:大桥段用地红线图、七星段用地红线图

遵守事项

- 一、本证是经城乡规划主管部门依法审核，建设用地符合城乡规划要求的法律凭证。
- 二、未取得本证，而取得建设用地批准文件、占用土地的，均属违法行为。
- 三、未经发证机关审核同意，本证的各项规定不得随意变更。
- 四、本证所需附图与附件由发证机关依法确定，与本证具有同等法律效力。

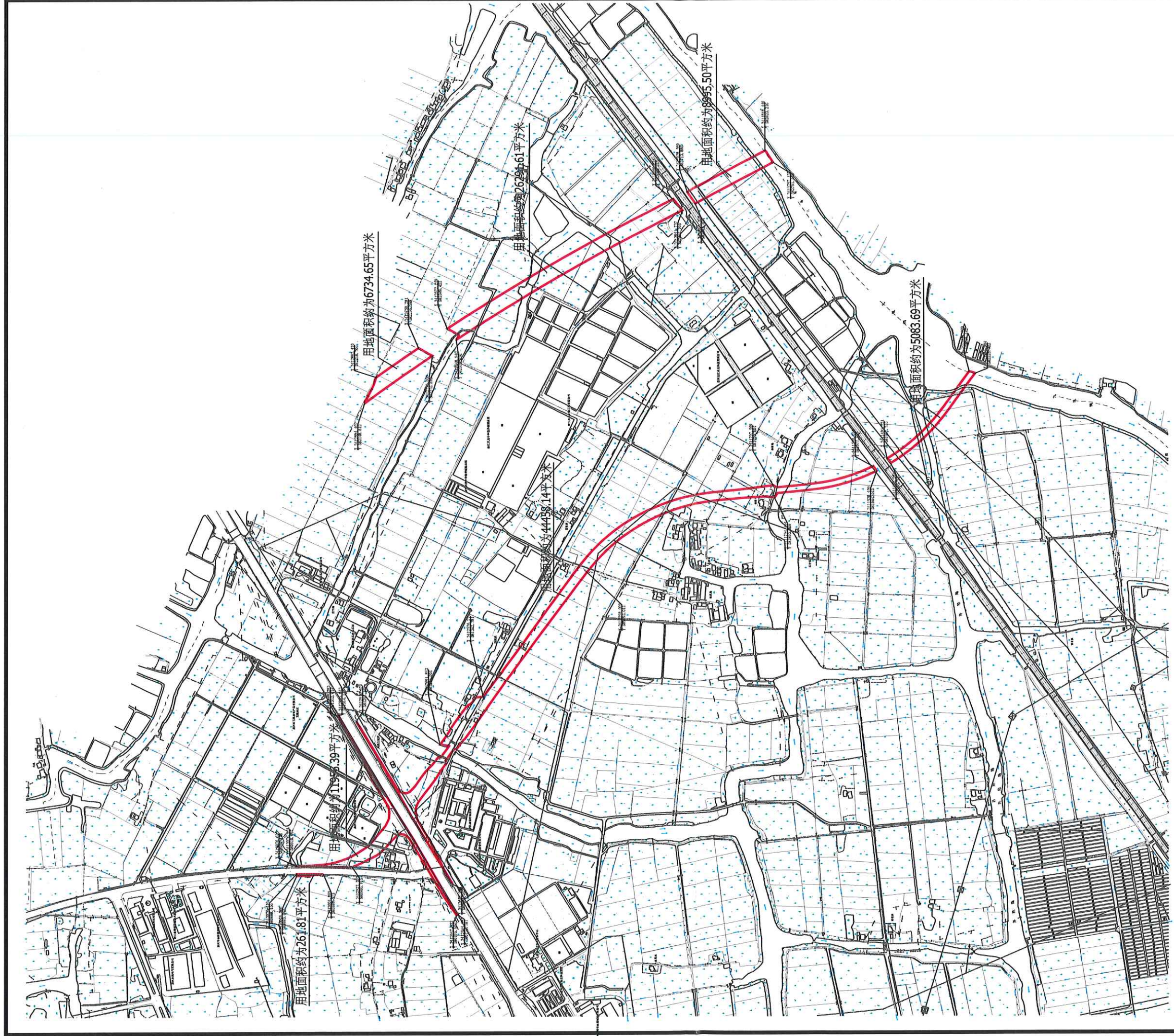
No 33201 1072007



项目名称	(省级) 杭州湾大桥北接线(二期)工程——大桥段	建设单位	嘉兴市杭州湾大桥投资开发有限公司	嘉兴市城乡规划建设管理委员会	
用地面积约为102491.64平方米(153.74亩),以实测为准。				图名	嘉兴市城乡规划建设管理委员会 用地红线图 嘉兴市城乡规划管理局 2015.10.21
				日期	

由 Autodesk 教育版产品制作

由 Autodesk 教育版产品制作



项目名称 (省级) 杭州湾大桥北接线(二期)工程——七星段
 建设单位 嘉兴市杭州湾大桥投资开发有限公司

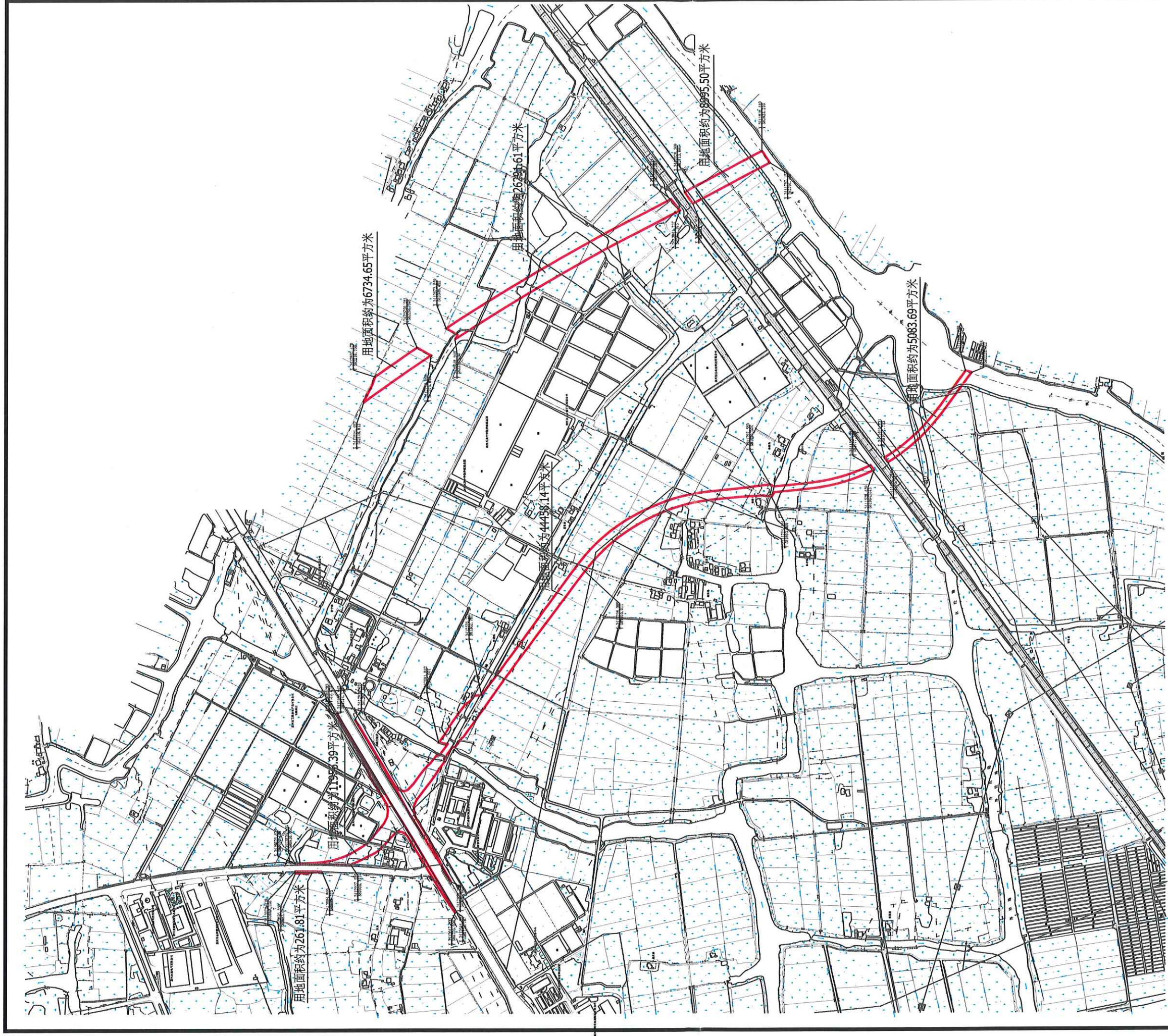
嘉兴市城乡规划建设管理委员会



用地面积约为103781.79平方米 (155.67亩)，以实测为准。

图名 用地红线图

日期 2015年10月21日



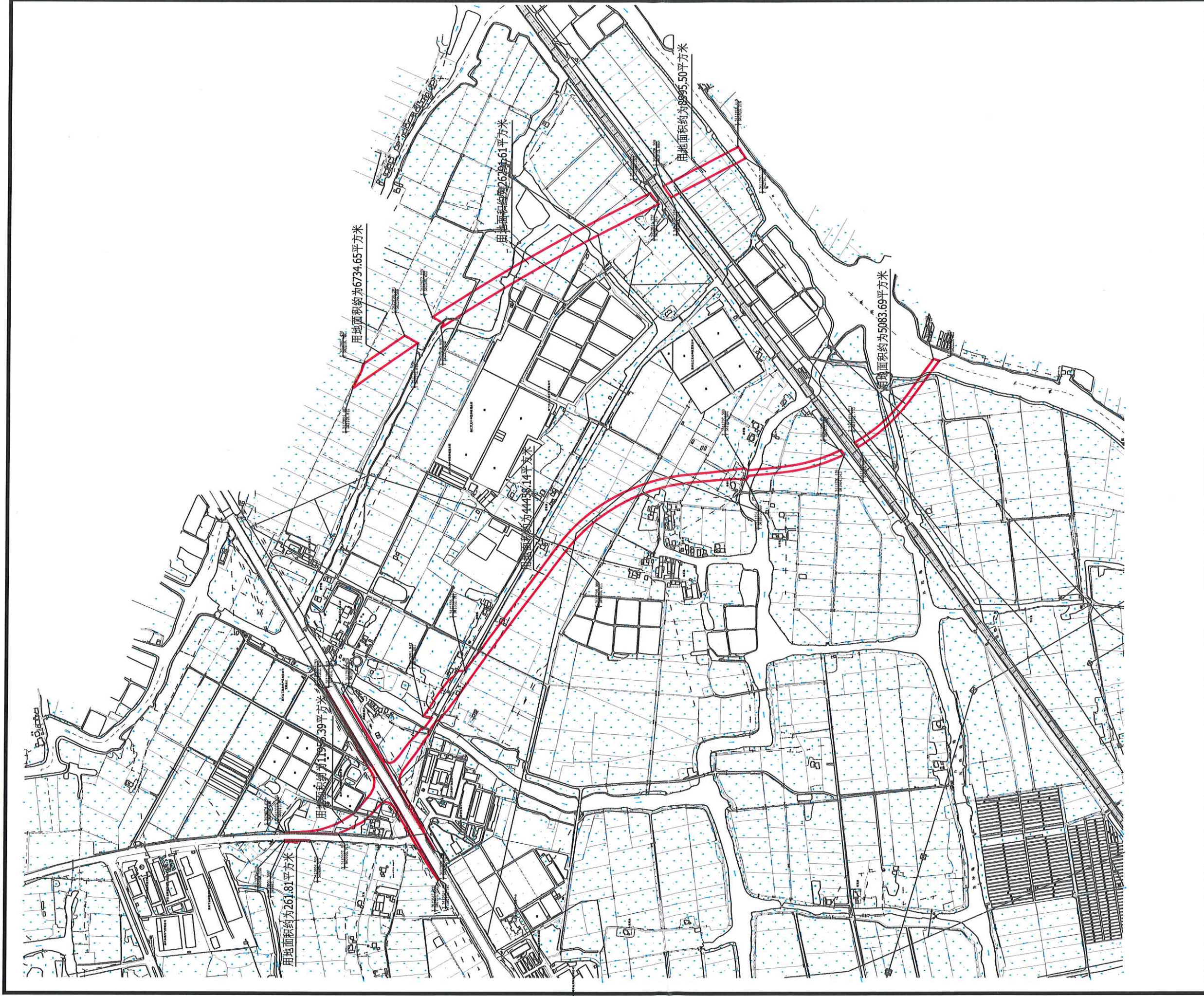
项目名称 (省级) 杭州湾大桥北接线(二期)工程——七星段
 建设单位 嘉兴市杭州湾大桥投资开发有限公司

嘉兴市城乡规划建设管理委员会

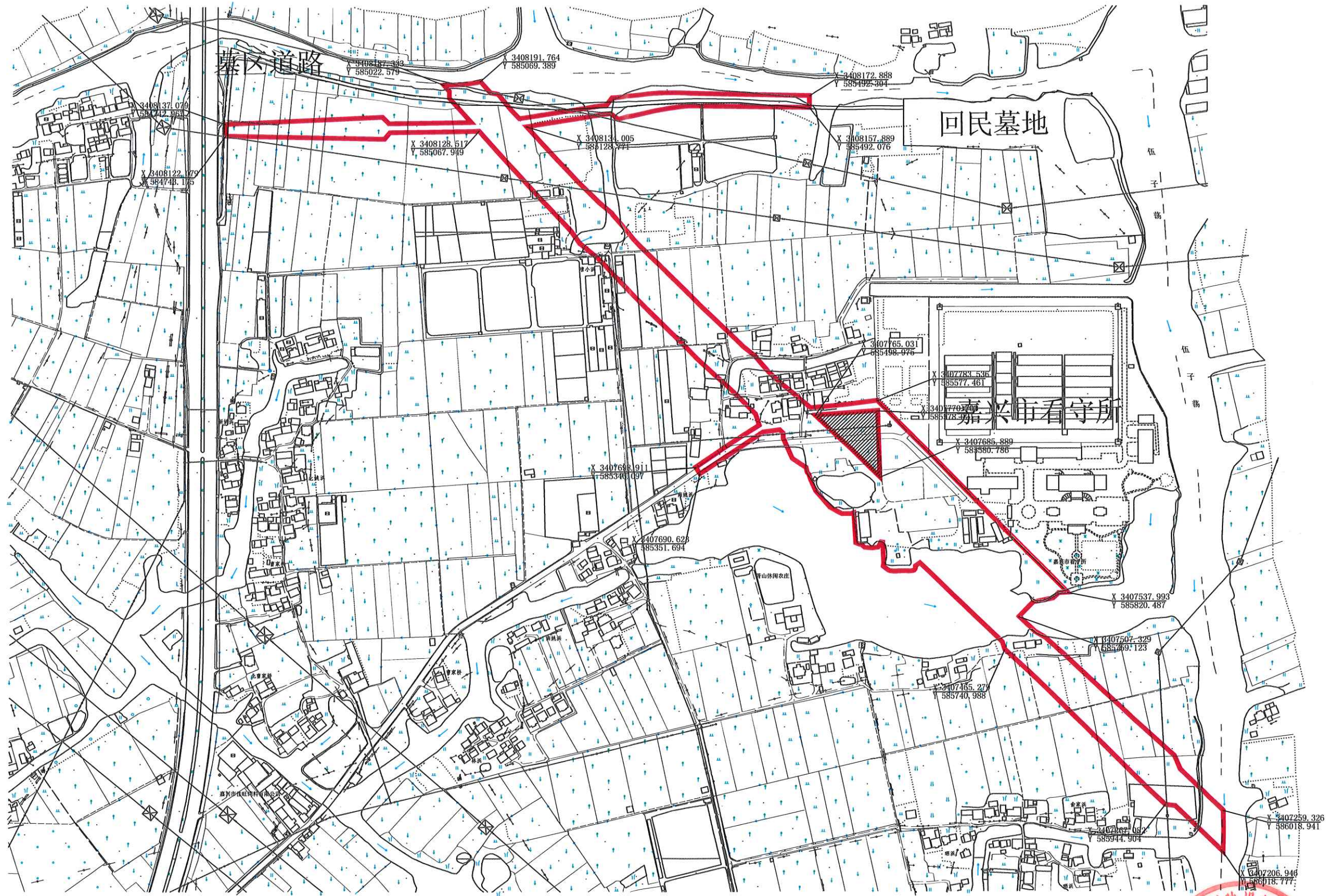
用地面积约为103781.79平方米 (155.67亩)，以实测为准。

图名 用地红线图
 日期 2015年10月21日





项目名称	(省级) 杭州湾大桥北接线(二期)工程——七星段		嘉兴市城乡规划建设管理委员会
建设单位	嘉兴市杭州湾大桥投资开发有限公司		用地红线图
用地面积约为103781.79平方米(155.67亩), 以实测为准。			日期
			2015年10月21日



项目名称	(省级) 杭州湾大桥北接线(二期)工程——大桥段	建设单位	嘉兴市杭州湾大桥投资开发有限公司	嘉兴市城乡规划建设管理委员会	
用地面积约为102491.64平方米(153.74亩), 以实测为准。				图名	嘉兴市城乡规划建设管理委员会 用地红线图 (杭州)
				日期	2015.10.21

